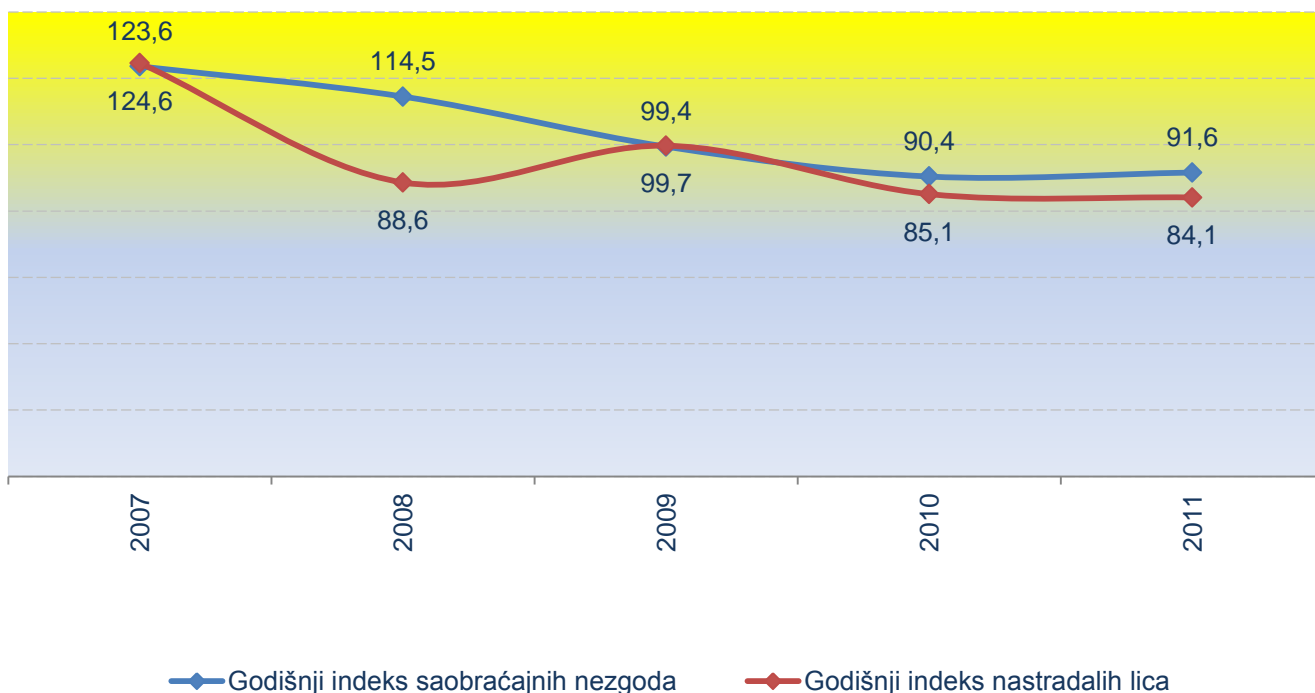


Broj saobraćajnih nezgoda na putevima u Crnoj Gori za 2011. godinu

Broj saobraćajnih nezgoda u 2011. godini iznosio je 8 368, što je u odnosu na prethodnu, 2010. godinu, manje za 8,4%, kada je broj saobraćajnih nezgoda iznosio 9 138.

Broj nastradalih lica¹ u 2011. godini iznosio je 1 846 (od čega je 1 759 povrijeđenih lica), što je manje za 15,9% u odnosu na prethodnu, 2010. godinu, kada je broj nastradalih lica iznosio 2 194.

Grafik 1. Godišnji indeksi saobraćajnih nezgoda i nastradalih lica

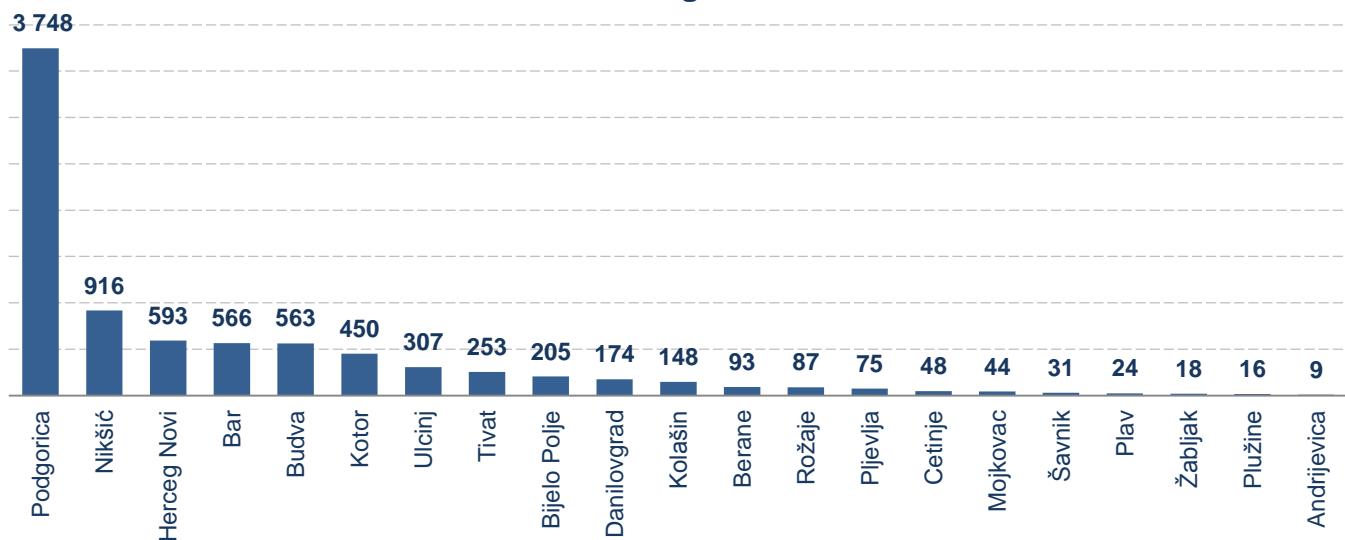


¹ Nastradala lica obuhvataju povrijeđena i poginula lica.

Tabela 1. Broj saobraćajnih nezgoda po opštinama u 2011. godini

Opština	Ukupno	Bez poginulih i povrijeđenih lica	Sa povrijeđenima		Sa poginulima	
			(2) = (2.1.) + (2.2.)		(3) = (3.1.) + (3.2.)	
			U naselju	Van naselja	U naselju	Van naselja
	(1) + (2) + (3)	(1)	(2.1.)	(2.1.)	(3.1.)	(3.1.)
Ukupno	8 368	6 946	976	397	26	26
Andrijevića	9	3	0	5	0	1
Bar	566	428	127	1	3	2
Berane	93	66	12	13	0	2
Bijelo Polje	205	140	47	15	0	3
Budva	563	490	32	39	2	0
Cetinje	48	41	4	3	0	0
Danilovgrad	174	111	35	24	3	1
Herceg Novi	593	516	69	7	1	0
Kolašin	148	99	7	36	0	5
Kotor	450	406	35	7	1	1
Mojkovac	44	21	13	9	0	0
Nikšić	916	744	114	51	4	3
Plav	24	12	9	2	1	0
Pljevlja	75	51	9	15	0	0
Plužine	16	10	1	5	0	0
Podgorica	3 748	3 290	370	84	9	5
Rožaje	87	59	14	11	2	1
Šavnik	31	19	0	10	0	2
Tivat	253	216	36	1	0	0
Ulcinj	307	213	40	54	0	0
Žabljak	18	11	2	5	0	0

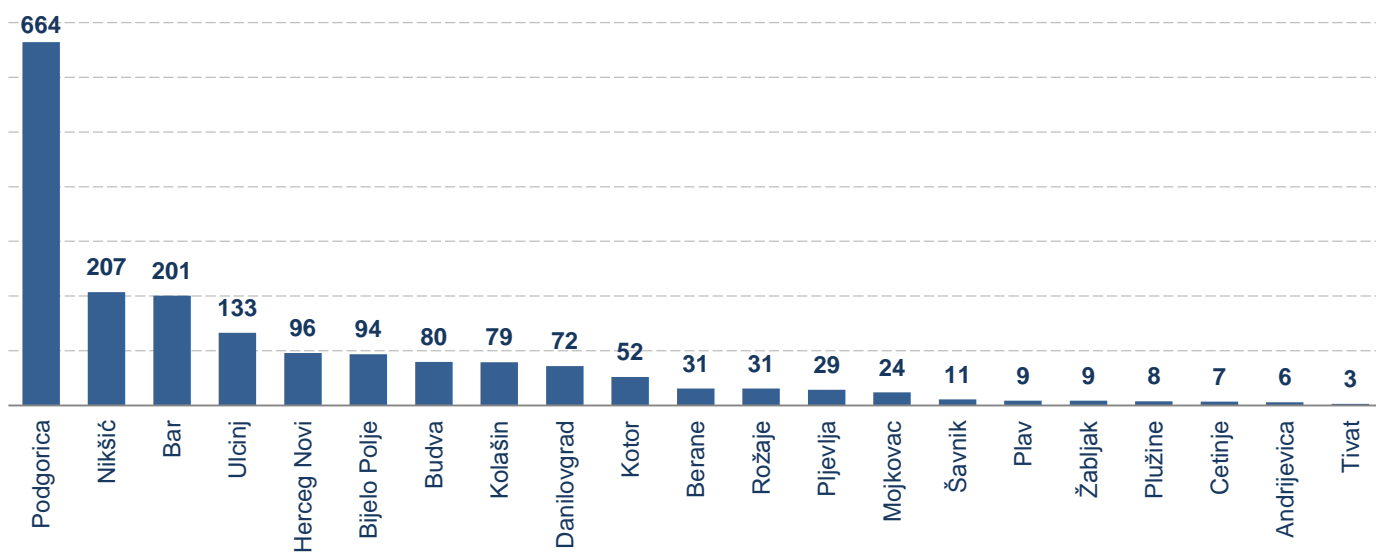
Grafik 3. Ukupan broj saobraćajnih nezgoda po opštinama za 2011. godinu



**Tabela 2. Broj nastradalih lica po opštinama
za 2011. godinu**

Opština	Ukupno nastradala lica	Sa povrijeđenima		Sa poginulima	
		(1) = (1.1.) + (1.2.)		(2) = (2.1.) + (2.2.)	
		U naselju	Van naselja	U naselju	Van naselja
	(1) + (2)	(1.1.)	(1.2.)	(2.1.)	(2.2.)
Ukupno	1 846	1236	559	27	25
Andrijevica	6	0	5	0	1
Bar	201	196	0	3	2
Berane	31	15	15	0	1
Bijelo Polje	94	68	23	0	3
Budva	80	48	30	2	0
Cetinje	7	4	3	0	0
Danilovgrad	72	41	27	3	1
Herceg Novi	96	91	4	1	0
Kolašin	79	9	64	0	6
Kotor	52	46	4	1	1
Mojkovac	24	9	15	0	0
Nikšić	207	127	72	5	3
Plav	9	6	2	1	0
Pljevlja	29	11	18	0	0
Plužine	8	0	8	0	0
Podgorica	664	485	168	9	4
Rožaje	31	16	11	2	1
Šavnik	11	0	9	0	2
Tivat	3	3	0	0	0
Ulcinj	133	59	74	0	0
Žabljak	9	2	7	0	0

**Grafik 4. Ukupan broj nastradalih lica po opštinama
za 2011. godinu**



**Tabela 3. Procenat nastradalih lica u saobraćajnim nezgodama
za 2011. godinu**

Opština	Ukupan broj saobraćajnih nezgoda u Crnoj Gori	Ukupan broj nastradalih lica u Crnoj Gori	Procenat ukupnog broja nastradalih lica u saobraćajnim nezgodama (%)
<i>Ukupno</i>	8 368	1 846	22,1
Andrijevica	9	6	66,7
Bar	566	201	35,5
Berane	93	31	33,3
Bijelo Polje	205	94	45,9
Budva	563	80	14,2
Cetinje	48	7	14,6
Danilovgrad	174	72	41,4
Herceg Novi	593	96	16,2
Kolašin	148	79	53,4
Kotor	450	52	11,6
Mojkovac	44	24	54,5
Nikšić	916	207	22,6
Plav	24	9	37,5
Pljevlja	75	29	38,7
Plužine	16	8	50,0
Podgorica	3 748	664	17,7
Rožaje	87	31	35,6
Šavnik	31	11	35,5
Tivat	253	3	1,2
Ulcinj	307	133	43,3
Žabljak	18	9	50,0

METODOLOŠKA OBJAŠNENJA

Izvori podataka

Podaci o broju saobraćajnih nezgoda na putevima u Crnoj Gori rezultat su redovnih mjesečnih istraživanja izvještajne jedinice - Uprave policije Crne Gore kao institucije koja se bavi praćenjem i evidentiranjem saobraćajnih nezgoda.

Obuhvatnost

Jedinica posmatranja je saobraćajna nezgoda kao i povrijeđene i poginule osobe u toj saobraćajnoj nezgodi, posmatrane prema prostoru i vremenu u kom se desila nezgoda, vrsti saobraćajne nezgode kao i prema starosnoj strukturi povrijeđenih i poginulih osoba.

Definicije

Saobraćajna nezgoda je bilo koja saobraćajna nezgoda na putu u kojoj učestvuje najmanje jedno vozilo u pokretu po javnom ili privatnom putu na kojem je dozvoljen javni pristup i u kojoj je najmanje jedno lice povrijeđeno ili poginulo.

Saobraćajna nezgoda sa poginulim lice je svaka saobraćajna nezgoda sa povrijeđenim licem koja ima za posledicu gubitak života.

Saobraćajna nezgoda bez poginulog lica je svaka saobraćajna nezgoda sa povrijeđenim licem osim saobraćajne nezgode sa poginulim licem.

Nastradalo lice je svako lice koje je izgubilo život odmah ili je umrlo u periodu od 30 dana od posledica saobraćajne nezgoda sa povrijeđenim licem.

Povrijeđeno lice je svako lice koje nije poginulo, ali koje je zadobilo povredu u saobraćajnoj nezgodi sa povrijeđenim licem i koje obično zahtijeva medicinsku njegu.

Prema položaju u prostoru i uslovima odvijanja saobraćaja, javni putevi se dijele na:

1. *Javne puteve u naselju* - jeste dio javnog puta unutar granica naselja čije se karakteristike utvrđuju prostornim, odnosno urbanističkim planom opštine, odnosno grada. Na javnim putevima u naselju dozvoljena brzina kretanja vozila je 50 km/h ili shodno saobraćajnom znaku.
2. *Javne puteve van naselja* - jeste dio javnog puta van granica naselja. Na javnim putevima van naselja dozvoljena brzina kretanja vozila je određena saobraćajnim znakom, odnosno, na auto-putu do 120 km/h i na ostalim do 80 km/h.

Izdaje i štampa Zavod za statistiku Crne Gore (MONSTAT)
20000 Podgorica, IV Proleterske br.2, telefon (+382) 20 230-811. faks (+382) 20 230-814

Saopštenje pripremila:

Mia RADUNOVIĆ
Tel. +382-20-231-004;
contact@monstat.org