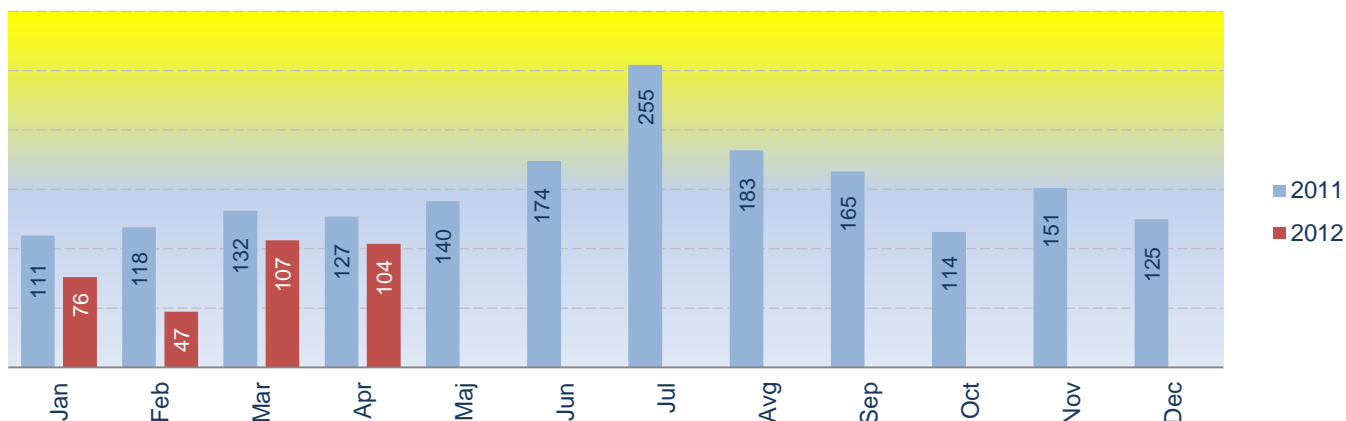


## Broj saobraćajnih nezgoda na putevima u Crnoj Gori April 2012. godine

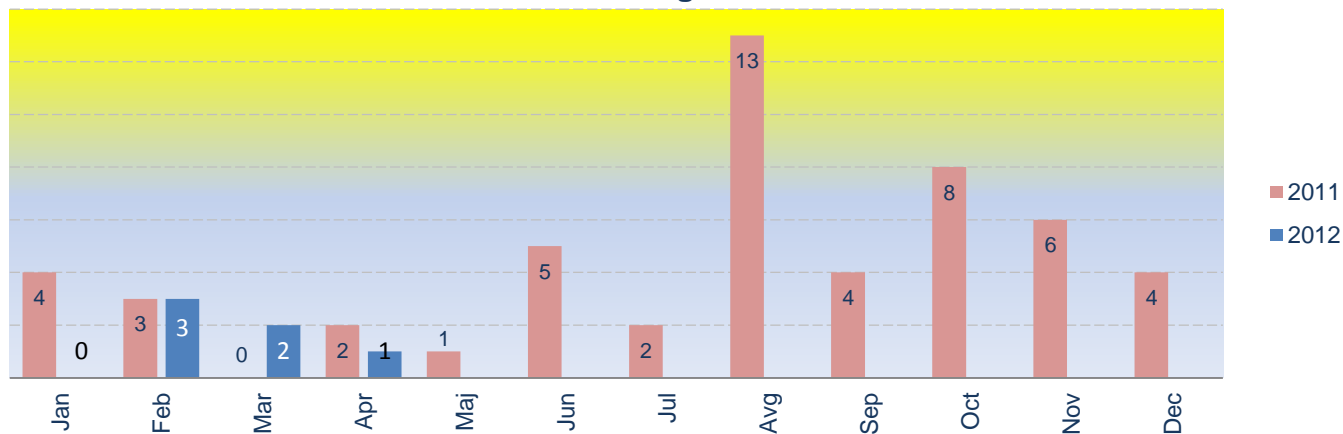
Broj saobraćajnih nezgoda u aprilu 2012. godine iznosio je 554, što je manje za 10,2% u odnosu na isti mjesec prethodne godine kada je broj saobraćajnih nezgoda iznosio 617.

Broj nastradalih lica<sup>1</sup> u aprilu 2012. godine iznosio je 105 (od čega je 104 povrijeđenih lica), što je manje za 18,6% u odnosu na isti mjesec prethodne godine kada je broj nastradalih lica iznosio 129.

**Grafik 1. Povrijeđena lica**



**Grafik 2. Poginula lica**

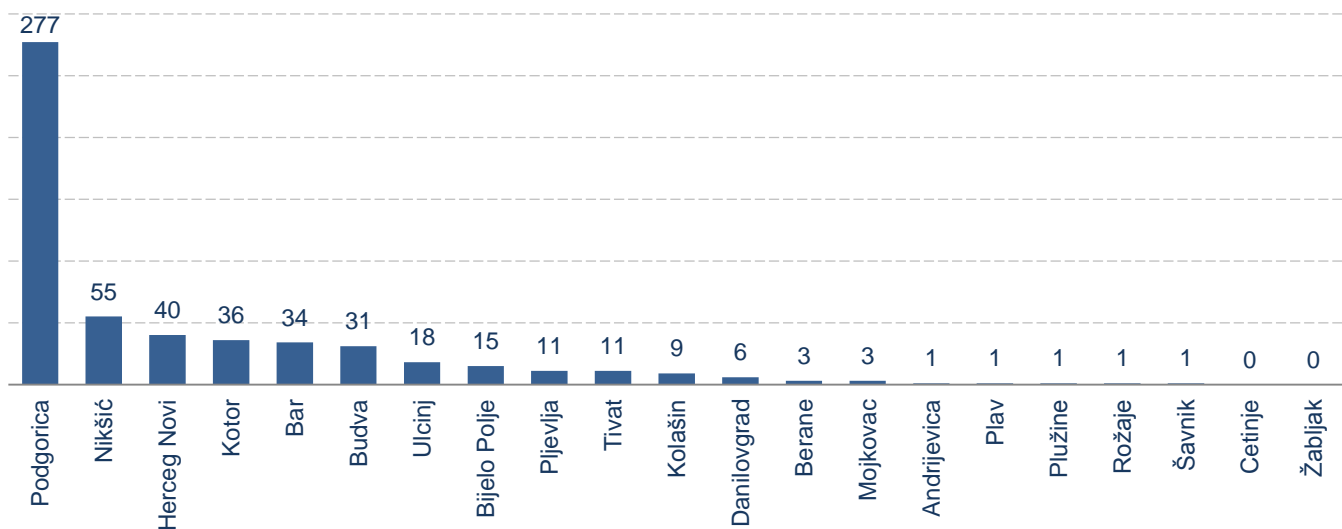


<sup>1</sup> Nastradala lica obuhvataju povrijeđena i poginula lica.

**Tabela 1. Broj saobraćajnih nezgoda po opštinama  
April 2012.**

Opština	Ukupno	Bez poginulih i povrijeđenih lica	Sa povrijeđenima		Sa poginulima	
			(2) = (2.1.) + (2.2.)		(3) = (3.1.) + (3.2.)	
			U naselju	Van naselja	U naselju	Van naselja
	(1) + (2) + (3)	(1)	(2.1.)	(2.1.)	(3.1.)	(3.1.)
<b>Ukupno</b>	<b>554</b>	<b>479</b>	<b>53</b>	<b>21</b>	<b>0</b>	<b>1</b>
Andrijeвица	1	1	0	0	0	0
Bar	34	23	11	0	0	0
Berane	3	3	0	0	0	0
Bijelo Polje	15	14	0	1	0	0
Budva	31	29	0	2	0	0
Cetinje	0	0	0	0	0	0
Danilovgrad	6	4	0	2	0	0
Herceg Novi	40	38	2	0	0	0
Kolašin	9	6	0	3	0	0
Kotor	36	31	5	0	0	0
Mojkovac	3	2	1	0	0	0
Nikšić	55	43	7	5	0	0
Plav	1	1	0	0	0	0
Pljevlja	11	7	1	3	0	0
Plužine	1	1	0	0	0	0
Podgorica	277	250	24	2	0	1
Rožaje	1	1	0	0	0	0
Šavnik	1	1	0	0	0	0
Tivat	11	10	1	0	0	0
Ulcinj	18	14	1	3	0	0
Žabljak	0	0	0	0	0	0

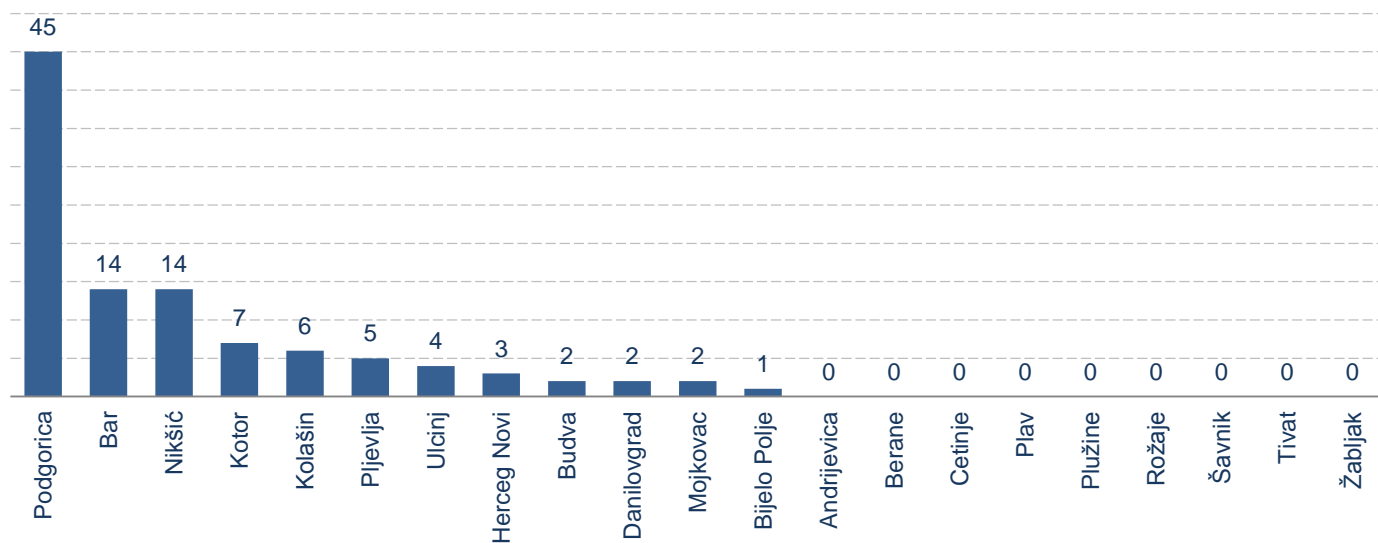
**Grafik 3. Ukupan broj saobraćajnih nezgoda po opštinama  
April 2012.**



**Tabela 2. Broj nastradalih lica po opštinama  
April 2012.**

Opština	Ukupno nastradala lica	Sa povrijeđenima		Sa poginulima	
		(1) = (1.1.) + (1.2.)		(2) = (2.1.) + (2.2.)	
		U naselju	Van naselja	U naselju	Van naselja
	(1) + (2)	(1.1.)	(1.2.)	(2.1.)	(2.2.)
<b>Ukupno</b>	<b>105</b>	<b>74</b>	<b>30</b>	<b>0</b>	<b>1</b>
Andrijevica	0	0	0	0	0
Bar	14	14	0	0	0
Berane	0	0	0	0	0
Bijelo Polje	1	0	1	0	0
Budva	2	0	2	0	0
Cetinje	0	0	0	0	0
Danilovgrad	2	0	2	0	0
Herceg Novi	3	3	0	0	0
Kolašin	6	0	6	0	0
Kotor	7	7	0	0	0
Mojkovac	2	2	0	0	0
Nikšić	14	9	5	0	0
Plav	0	0	0	0	0
Pljevlja	5	1	4	0	0
Plužine	0	0	0	0	0
Podgorica	45	37	7	0	1
Rožaje	0	0	0	0	0
Šavnik	0	0	0	0	0
Tivat	0	0	0	0	0
Ulcinj	4	1	3	0	0
Žabljak	0	0	0	0	0

**Grafik 4. Ukupan broj nastradalih lica po opštinama  
April 2012.**



**Tabela 3. Broj saobraćajnih nezgoda i indeksi saobraćajnih nezgoda**

Mjesec	Ukupan broj saobraćajnih nezgoda u Crnoj Gori	Indeksi		
		2010=100	Mjesečni indeks	Godišnji indeks
<b>2012</b>				
Jan	512	67,2	77,1	88,3
Feb	566	74,3	110,5	96,8
Mar	529	69,5	93,5	84,2
Apr	554	72,8	104,7	89,8
<b>2011</b>	<b>8 368</b>	<b>91,6</b>		
Jan	580	76,2		
Feb	585	76,8	100,9	
Mar	628	82,5	107,4	
Apr	617	81,0	98,2	
Maj	589	77,3	95,5	
Jun	716	94,0	121,6	
Jul	963	126,5	134,5	
Avg	944	124,0	98,0	
Sep	695	91,3	73,6	
Okt	716	94,0	103,0	
Nov	671	88,1	93,7	
Dec	664	87,2	99,0	
<b>2010</b>	<b>9 138</b>	<b>100,0</b>		

**Tabela 4. Broj nastradalih lica i indeksi nastradalih lica**

Mjesec	Ukupan broj nastradalih lica u Crnoj Gori	Indeksi		
		2010=100	Mjesečni indeks	Godišnji indeks
<b>2012</b>				
Jan	76	41,6	58,9	66,1
Feb	50	27,3	65,8	41,3
Mar	109	59,6	218,0	82,6
Apr	105	57,4	96,3	81,4
<b>2011</b>	<b>1 846</b>	<b>84,1</b>		
Jan	115	62,9		
Feb	121	66,2	105,2	
Mar	132	72,2	109,1	
Apr	129	70,6	97,7	
Maj	141	77,1	109,3	
Jun	179	97,9	127,0	
Jul	257	140,6	143,6	
Avg	195	106,7	75,9	
Sep	169	92,4	86,7	
Okt	122	66,7	72,2	
Nov	157	85,9	128,7	
Dec	129	70,6	82,2	
<b>2010</b>	<b>2 194</b>	<b>100,0</b>		

**Tabela 5. Odnos ukupnog broja nastradalih lica i ukupnog broja saobraćajnih nezgoda, po opštinama**

Mjesec/ Opština	Apr 12	Mar 12	Feb 12	Jan 12	Dec 11	Nov 11	Oct 11	Sep 11	Aug 11	Jul 11	Jun 11	May 11	Apr 11	Mar 11	Feb 11	Jan 11
Andrijevica	0,00	0,00	1,00	0,00	0,00	0,00	1,00	0,00	1,00	1,00	0,00	1,00	0,00	0,00	0,00	0,67
Bar	0,41	0,41	0,10	0,18	0,35	0,41	0,27	0,63	0,26	0,27	0,33	0,62	0,33	0,27	0,49	0,28
Berane	0,00	0,00	0,00	0,00	0,38	0,36	0,25	0,33	0,33	0,33	0,13	0,00	0,14	0,67	0,00	0,62
Bijelo Polje	0,07	0,44	0,06	0,15	0,44	0,36	0,45	0,45	0,50	0,53	0,44	0,25	0,40	0,40	0,68	0,45
Budva	0,06	0,20	0,13	0,19	0,16	0,28	0,13	0,15	0,11	0,09	0,12	0,15	0,21	0,19	0,19	0,18
Cetinje	0,00	0,00	0,00	0,00	0,00	0,00	0,00	0,00	0,00	0,00	0,17	0,00	0,00	0,00	0,00	0,24
Danilovgrad	0,33	0,25	0,21	0,25	0,14	0,17	0,44	0,39	0,54	0,67	0,36	0,00	0,54	0,47	0,20	0,46
Herceg Novi	0,08	0,06	0,15	0,19	0,11	0,13	0,16	0,05	0,05	0,17	0,16	0,29	0,22	0,20	0,23	0,35
Kolašin	0,67	0,00	0,00	0,00	0,54	0,79	0,14	0,82	0,32	0,48	1,15	0,56	0,25	0,15	0,20	1,00
Kotor	0,19	0,50	0,25	0,12	0,06	0,00	0,14	0,15	0,09	0,11	0,08	0,50	0,03	0,06	0,10	0,17
Mojkovac	0,67	0,00	1,00	0,00	0,00	0,50	0,50	0,40	0,56	0,80	0,33	0,83	1,00	0,50	0,00	0,00
Nikšić	0,25	0,17	0,07	0,20	0,20	0,26	0,19	0,24	0,31	0,40	0,24	0,22	0,33	0,12	0,14	0,03
Plav	0,00	0,00	0,00	0,00	0,00	0,00	1,00	0,00	0,00	0,60	1,00	0,00	0,00	0,00	0,50	0,00
Pljevlja	0,45	1,00	0,00	0,00	0,25	0,50	0,50	0,50	0,38	0,20	0,71	2,00	0,25	0,17	0,29	0,33
Plužine	0,00	0,00	0,00	0,00	0,00	0,00	1,50	0,00	0,00	0,00	0,50	0,00	0,50	0,00	1,00	0,00
Podgorica	0,16	0,14	0,07	0,14	0,15	0,18	0,11	0,19	0,22	0,25	0,20	0,15	0,15	0,21	0,16	0,16
Rožaje	0,00	1,50	0,00	0,00	0,75	0,40	0,00	0,56	0,00	0,31	0,56	0,25	0,43	0,20	0,44	0,00
Šavnik	0,00	0,00	0,00	0,00	0,00	0,50	0,33	0,67	0,20	0,33	1,00	0,00	1,00	0,00	0,00	0,00
Tivat	0,00	0,00	0,00	0,09	0,11	0,08	0,00	0,00	0,00	0,00	0,00	0,00	0,00	0,00	0,00	0,00
Ulcinj	0,22	0,50	0,00	0,25	0,40	0,83	0,43	0,25	0,20	0,53	0,50	0,82	0,39	0,69	0,38	0,44
Žabljak	0,00	0,00	0,00	0,50	2,00	0,00	0,00	0,00	0,00	0,60	0,33	1,00	0,00	0,00	0,00	2,00

# METODOLOŠKA OBJAŠNJENJA

## Izvori podataka

Podaci o broju saobraćajnih nezgoda na putevima u Crnoj Gori rezultat su redovnih mjesečnih istraživanja izvještajne jedinice - Uprave policije Crne Gore kao institucije koja se bavi praćenjem i evidentiranjem saobraćajnih nezgoda.

## Obuhvatnost

Jedinica posmatranja je saobraćajna nezgoda kao i povrijeđene i poginule osobe u toj saobraćajnoj nezgodi, posmatrane prema prostoru i vremenu u kom se desila nezgoda, vrsti saobraćajne nezgode kao i prema starosnoj strukturi povrijeđenih i poginulih osoba.

## Definicije

*Saobraćajna nezgoda* je bilo koja saobraćajna nezgoda na putu u kojoj učestvuje najmanje jedno vozilo u pokretu po javnom ili privatnom putu na kojem je dozvoljen javni pristup i u kojoj je najmanje jedno lice povrijeđeno ili poginulo.

*Saobraćajna nezgoda sa poginulim lice* je svaka saobraćajna nezgoda sa povrijeđenim licem koja ima za posledicu gubitak života.

*Saobraćajna nezgoda bez poginulog lica* je svaka saobraćajna nezgoda sa povrijeđenim licem osim saobraćajne nezgode sa poginulim licem.

*Nastradalo lice* je svako lice koje je izgubilo život odmah ili je umrlo u periodu od 30 dana od posledica saobraćajne nezgoda sa povrijeđenim licem.

*Povrijeđeno lice* je svako lice koje nije poginulo, ali koje je zadobilo povredu u saobraćajnoj nezgodi sa povrijeđenim licem i koje obično zahtijeva medicinsku njegu.

Prema položaju u prostoru i uslovima odvijanja saobraćaja, javni putevi se dijele na:

1. *Javne puteve u naselju* - jeste dio javnog puta unutar granica naselja čije se karakteristike utvrđuju prostornim, odnosno urbanističkim planom opštine, odnosno grada. Na javnim putevima u naselju dozvoljena brzina kretanja vozila je 50 km/h ili shodno saobraćajnom znaku.
2. *Javne puteve van naselja* - jeste dio javnog puta van granica naselja. Na javnim putevima van naselja dozvoljena brzina kretanja vozila je određena saobraćajnim znakom, odnosno, na auto-putu do 120 km/h i na ostalim do 80 km/h.

Izdaje i štampa Zavod za statistiku Crne Gore (MONSTAT)  
81000 Podgorica, IV Proleterske br.2, telefon (+382) 20 230-811. faks (+382) 20 230-814

*Saopštenje pripremile:*

**Jelena POPOVIĆ i Mia RADUNOVIĆ**  
Tel. +382-20-231-004;  
[contact@monstat.org](mailto:contact@monstat.org)