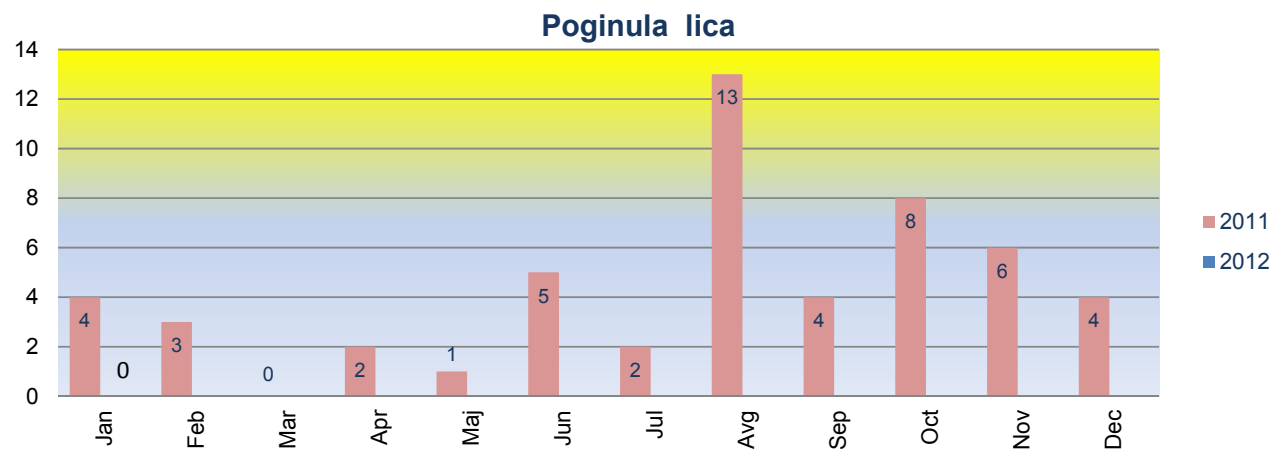
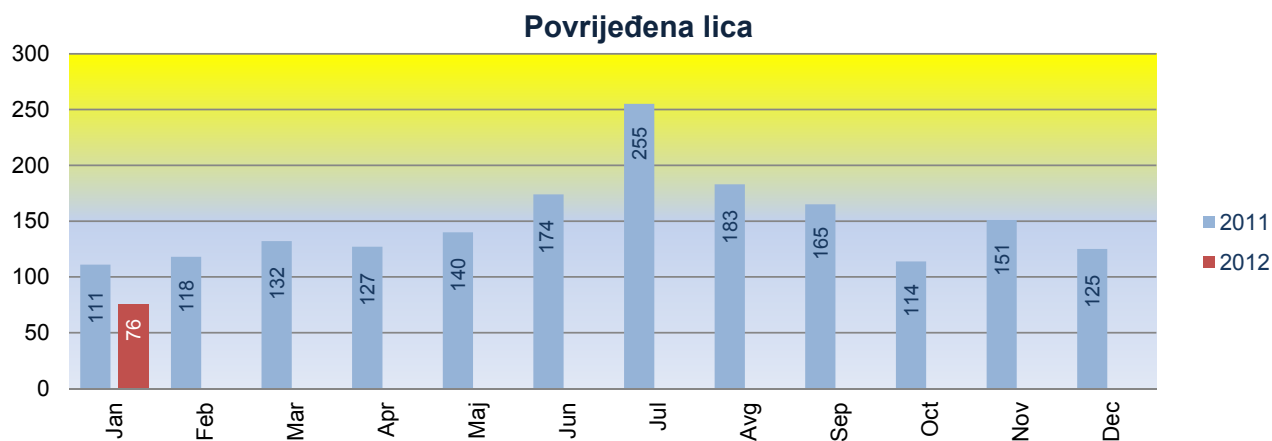


Broj saobraćajnih nezgoda na putevima u Crnoj Gori *Januar 2012. godine*

Broj saobraćajnih nezgoda u januaru 2012. godine iznosio je 512, što je manje za 12,7% u odnosu na isti mjesec prethodne godine kada je broj saobraćajnih nezgoda iznosio 580.

Broj nastradalih lica¹ u januaru 2012. godine iznosio je 76 (od čega je 76 povrijeđenih lica), što je manje za 33,9% u odnosu na isti mjesec prethodne godine kada je broj nastradalih lica iznosio 115.

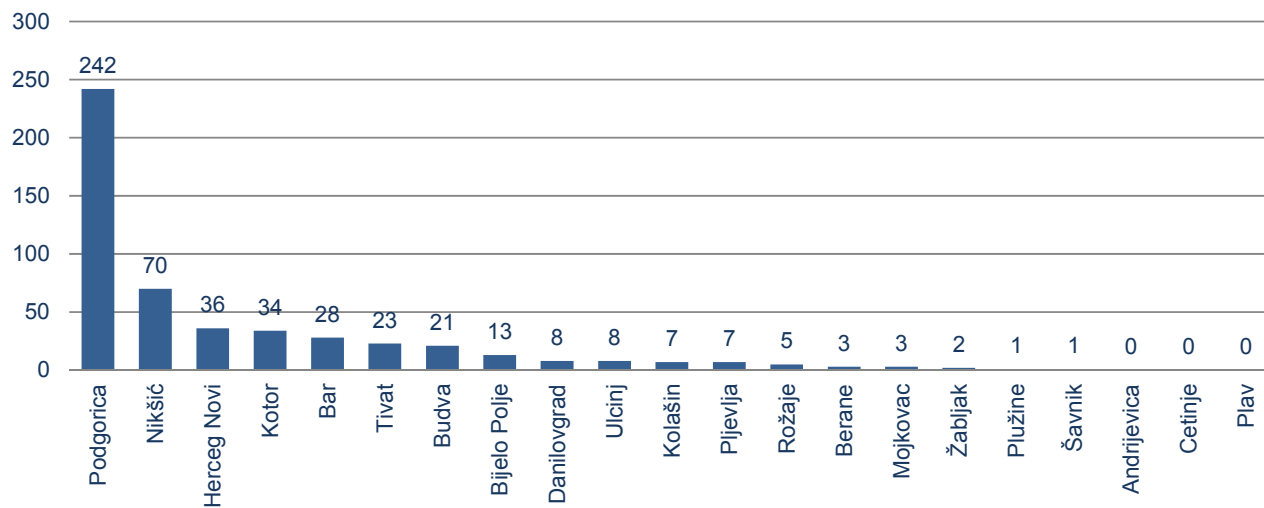


¹ Nastradala lica obuhvataju povrijeđena i poginula lica.

Broj saobraćajnih nezgoda po opštinam, januar 2012.

Opština	Ukupno	Bez poginulih i povrijeđenih lica	Sa povrijeđenima		Sa poginulima	
			(2) = (2.1.) + (2.2.)		(3) = (3.1.) + (3.2.)	
			U naselju	Van naselja	U naselju	Van naselja
	(1) + (2) + (3)	(1)	(2.1.)	(2.1.)	(3.1.)	(3.1.)
Σ	512	456	44	12	0	0
Andrijevica	0	0	0	0	0	0
Bar	28	25	3	0	0	0
Berane	3	3	0	0	0	0
Bijelo Polje	13	11	2	0	0	0
Budva	21	17	2	2	0	0
Cetinje	0	0	0	0	0	0
Danilovgrad	8	6	1	1	0	0
Herceg Novi	36	32	4	0	0	0
Kolašin	7	7	0	0	0	0
Kotor	34	30	2	2	0	0
Mojkovac	3	3	0	0	0	0
Nikšić	70	61	8	1	0	0
Plav	0	0	0	0	0	0
Pljevlja	7	7	0	0	0	0
Plužine	1	1	0	0	0	0
Podgorica	242	219	19	4	0	0
Rožaje	5	5	0	0	0	0
Šavnik	1	1	0	0	0	0
Tivat	23	21	2	0	0	0
Ulcinj	8	6	1	1	0	0
Žabljak	2	1	0	1	0	0

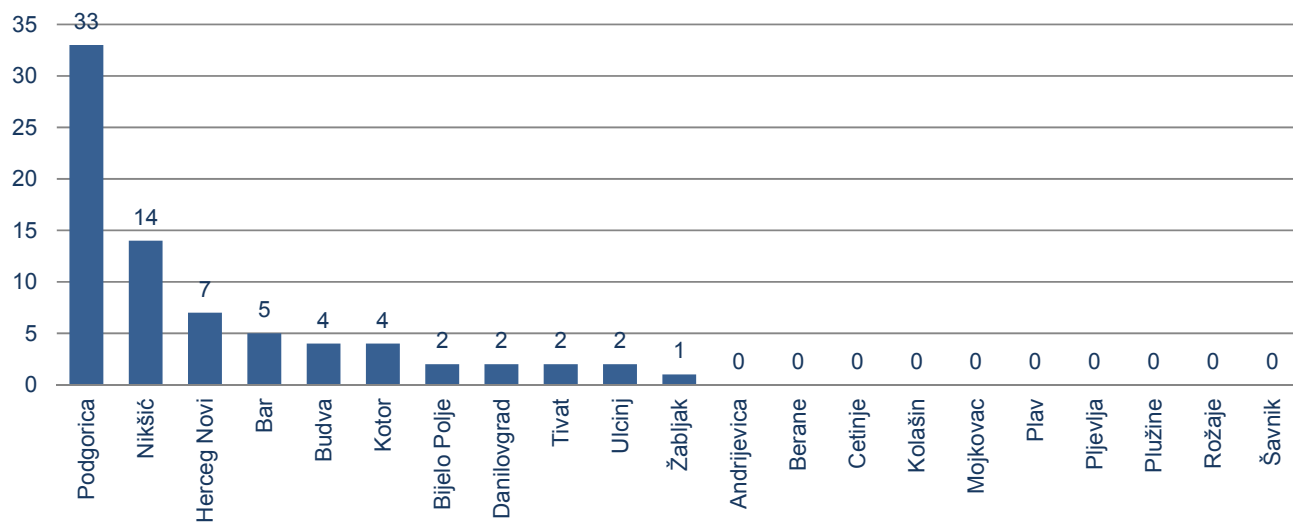
Ukupan broj saobraćajnih nezgoda po opštinama, januar 2012.



Broj nastradalih lica po opštinama, januar 2012.

Opština	Ukupno nastradala lica	Sa povrijeđenima		Sa poginulima	
		(1) = (1.1.) + (1.2.)		(2) = (2.1.) + (2.2.)	
		U naselju	Van naselja	U naselju	Van naselja
		(1) + (2)	(1.1.)	(1.2.)	(2.1.)
Σ	76	59	17	0	0
Andrijevića	0	0	0	0	0
Bar	5	5	0	0	0
Berane	0	0	0	0	0
Bijelo Polje	2	2	0	0	0
Budva	4	2	2	0	0
Cetinje	0	0	0	0	0
Danilovgrad	2	1	1	0	0
Herceg Novi	7	7	0	0	0
Kolašin	0	0	0	0	0
Kotor	4	2	2	0	0
Mojkovac	0	0	0	0	0
Nikšić	14	13	1	0	0
Plav	0	0	0	0	0
Pljevlja	0	0	0	0	0
Plužine	0	0	0	0	0
Podgorica	33	24	9	0	0
Rožaje	0	0	0	0	0
Šavnik	0	0	0	0	0
Tivat	2	2	0	0	0
Ulcinj	2	1	1	0	0
Žabljak	1	0	1	0	0

Ukupan broj nastradalih lica po opštinama, januar 2012.



Broj saobraćajnih nezgoda i indeksi saobraćajnih nezgoda

Mjesec	Ukupan broj saobraćajnih nezgoda u Crnoj Gori	Indeksi		
		2010=100	m/m-1	m/m-12
Jan-12	512	67,2	77,1	88,3
2011	8 368			
Dec-11	664	87,2	99,0	
Nov-11	671	88,1	93,7	
Okt-11	716	94,0	103,0	
Sep-11	695	91,3	73,6	
Avg-11	944	124,0	98,0	
Jul-11	963	126,5	134,5	
Jun-11	716	94,0	121,6	
Maj-11	589	77,3	95,5	
Apr-11	617	81,0	98,2	
Mart-11	628	82,5	107,4	
Feb-11	585	76,8	100,9	
Jan-11	580	76,2		
2010	9 138			

Broj nastradalih lica i indeksi nastradalih lica

Mjesec	Ukupan broj nastradalih lica u Crnoj Gori	Indeksi		
		2010=100	m/m-1	m/m-12
Jan-12	76	41,6	58,9	66,1
2011	1 846			
Dec-11	129	70,6	82,2	
Nov-11	157	85,9	128,7	
Okt-11	122	66,7	72,2	
Sep-11	169	92,4	86,7	
Avg-11	195	106,7	75,9	
Jul-11	257	140,6	143,6	
Jun-11	179	97,9	127,0	
Maj-11	141	77,1	109,3	
Apr-11	129	70,6	97,7	
Mart-11	132	72,2	109,1	
Feb-11	121	66,2	105,2	
Jan-11	115	62,9		
2010	2 194			

**Odnos ukupnog broja nastradalih lica i ukupnog broja saobraćajnih nezgoda,
po opštinama**

Mjesec/ Opština	Jan-12	Dec-11	Nov-11	Oct-11	Sep-11	Aug-11	Jul-11	Jun-11	May-11	Apr-11	Mar-11	Feb-11	Jan-11
Andrijevića	0,00	0,00	0,00	1,00	0,00	1,00	1,00	0,00	1,00	0,00	0,00	0,00	0,67
Bar	0,18	0,35	0,41	0,27	0,63	0,26	0,27	0,33	0,62	0,33	0,27	0,49	0,28
Berane	0,00	0,38	0,36	0,25	0,33	0,33	0,33	0,13	0,00	0,14	0,67	0,00	0,62
Bijelo Polje	0,15	0,44	0,36	0,45	0,45	0,50	0,53	0,44	0,25	0,40	0,40	0,68	0,45
Budva	0,19	0,16	0,28	0,13	0,15	0,11	0,09	0,12	0,15	0,21	0,19	0,19	0,18
Cetinje	0,00	0,00	0,00	0,00	0,00	0,00	0,00	0,17	0,00	0,00	0,00	0,00	0,24
Danilovgrad	0,25	0,14	0,17	0,44	0,39	0,54	0,67	0,36	0,00	0,54	0,47	0,20	0,46
Herceg Novi	0,19	0,11	0,13	0,16	0,05	0,05	0,17	0,16	0,29	0,22	0,20	0,23	0,35
Kolašin	0,00	0,54	0,79	0,14	0,82	0,32	0,48	1,15	0,56	0,25	0,15	0,20	1,00
Kotor	0,12	0,06	0,00	0,14	0,15	0,09	0,11	0,08	0,50	0,03	0,06	0,10	0,17
Mojkovac	0,00	0,00	0,50	0,50	0,40	0,56	0,80	0,33	0,83	1,00	0,50	0,00	0,00
Nikšić	0,20	0,20	0,26	0,19	0,24	0,31	0,40	0,24	0,22	0,33	0,12	0,14	0,03
Plav	0,00	0,00	0,00	1,00	0,00	0,00	0,60	1,00	0,00	0,00	0,00	0,50	0,00
Pljevlja	0,00	0,25	0,50	0,50	0,50	0,38	0,20	0,71	2,00	0,25	0,17	0,29	0,33
Plužine	0,00	0,00	0,00	1,50	0,00	0,00	0,00	0,50	0,00	0,50	0,00	1,00	0,00
Podgorica	0,14	0,15	0,18	0,11	0,19	0,22	0,25	0,20	0,15	0,15	0,21	0,16	0,16
Rožaje	0,00	0,75	0,40	0,00	0,56	0,00	0,31	0,56	0,25	0,43	0,20	0,44	0,00
Šavnik	0,00	0,00	0,50	0,33	0,67	0,20	0,33	1,00	0,00	1,00	0,00	0,00	0,00
Tivat	0,09	0,11	0,08	0,00	0,00	0,00	0,00	0,00	0,00	0,00	0,00	0,00	0,00
Ulcinj	0,25	0,40	0,83	0,43	0,25	0,20	0,53	0,50	0,82	0,39	0,69	0,38	0,44
Žabljak	0,50	2,00	0,00	0,00	0,00	0,00	0,60	0,33	1,00	0,00	0,00	0,00	2,00

METODOLOŠKA OBJAŠNENJA

Izvori podataka

Podaci o broju saobraćajnih nezgoda na putevima u Crnoj Gori rezultat su redovnih mjesečnih istraživanja izvještajne jedinice - Uprave policije Crne Gore kao institucije koja se bavi praćenjem i evidentiranjem saobraćajnih nezgoda,

Obuhvatnost

Jedinica posmatranja je saobraćajna nezgoda kao i povrijeđene i poginule osobe u toj saobraćajnoj nezgodi, posmatrane prema prostoru i vremenu u kom se desila nezgoda, vrsti saobraćajne nezgode kao i prema starosnoj strukturi povrijeđenih i poginulih osoba,

Definicije

Saobraćajna nezgoda je bilo koja saobraćajna nezgoda na putu u kojoj učestvuje najmanje jedno vozilo u pokretu po javnom ili privatnom putu na kojem je dozvoljen javni pristup, i u kojoj je najmanje jedno lice povrijeđeno ili poginulo,

Saobraćajna nezgoda sa poginulim lice je svaka saobraćajna nezgoda sa povrijeđenim licem koja ima za posledicu gubitak života,

Saobraćajna nezgoda bez poginulog lica je svaka saobraćajna nezgoda sa povrijeđenim licem osim saobraćajne nezgode sa poginulim licem,

Nastradalo lice je svako lice koje je izgubilo život odmah ili je umrlo u periodu od 30 dana od posledica saobraćajne nezgoda sa povrijeđenim licem,

Povrijeđeno lice je svako lice koje nije poginulo, ali koje je zadobilo povredu u saobraćajnoj nezgodi sa povrijeđenim licem i koje obično zahtijeva medicinsku njegu,

Prema položaju u prostoru i uslovima odvijanja saobraćaja, javni putevi se dijele na:

1. *Javne puteve u naselju* - jeste dio javnog puta unutar granica naselja čije se karakteristike utvrđuju prostornim, odnosno urbanističkim planom opštine, odnosno grada, Na javnim putevima u naselju dozvoljena brzina kretanja vozila je 50 km/h ili shodno saobraćajnom znaku,
2. *Javne puteve van naselja* - jeste dio javnog puta van granica naselja, Na javnim putevima van naselja dozvoljena brzina kretanja vozila je određena saobraćajnim znakom, odnosno, na auto-putu do 120 km/h i na ostalim do 80 km/h,

Izdaje i štampa Zavod za statistiku Crne Gore (MONSTAT)
20000 Podgorica, IV Proleterske br,2, telefon (+382) 20 230-811, faks (+382) 20 230-814

Saopštenje pripremile:

Jelena POPOVIĆ i Mia RADUNOVIĆ

Tel, +382-20-231-004;

jelena.popovic@monstat.org i mia.radunovic@monstat.org