

SAOPŠTENJE 35/2022

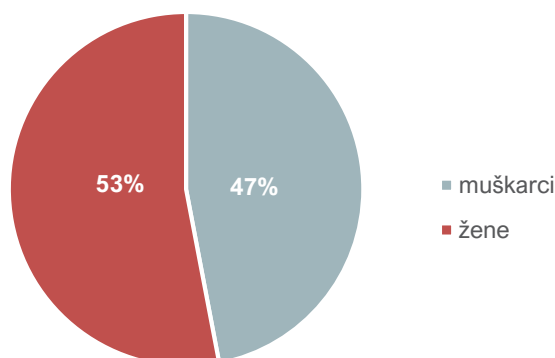
Datum objave:
21.3.2022.

Migracije unutar Crne Gore

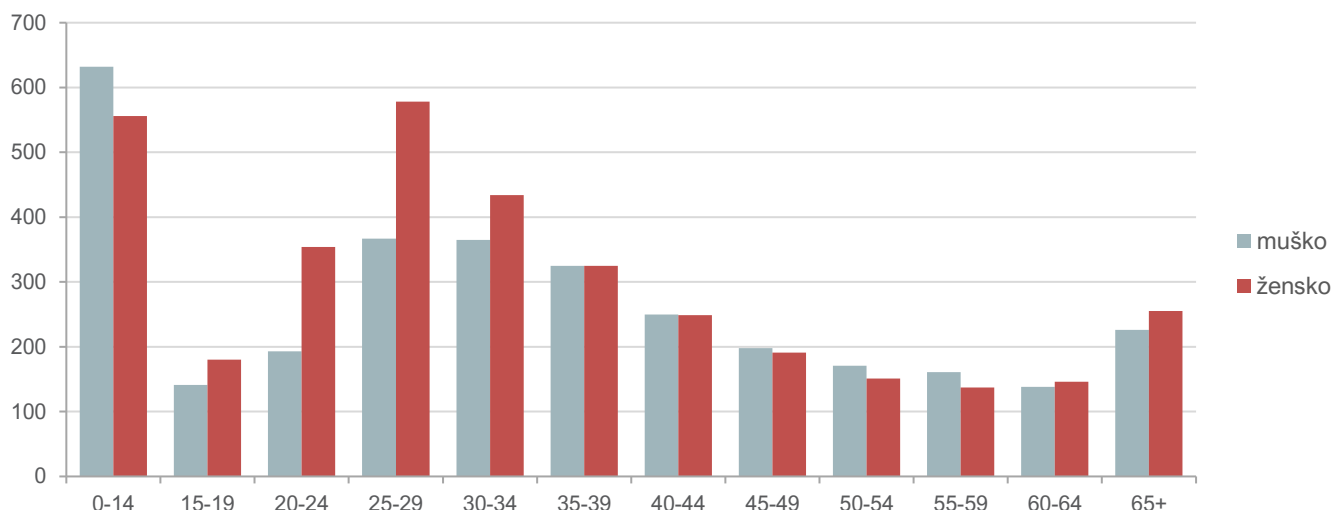
2021. godina

Svrha statistike unutrašnjih migracija je dobijanje podataka koji su potrebni za analizu prostornog kretanja stanovništva. Ovi podaci se u statistici koriste za izračunavanje procijenjenog broja stanovništva kao i za računanje neto migracija koje prikazuju promjenu broja stanovnika po opštinama u Crnoj Gori. Migracioni saldo unutrašnjih migracija je nula, što znači da ne dolazi do promjene ukupnog broja stanovnika u Crnoj Gori kada lice mijenja mjesto prebivališta unutar granica države.

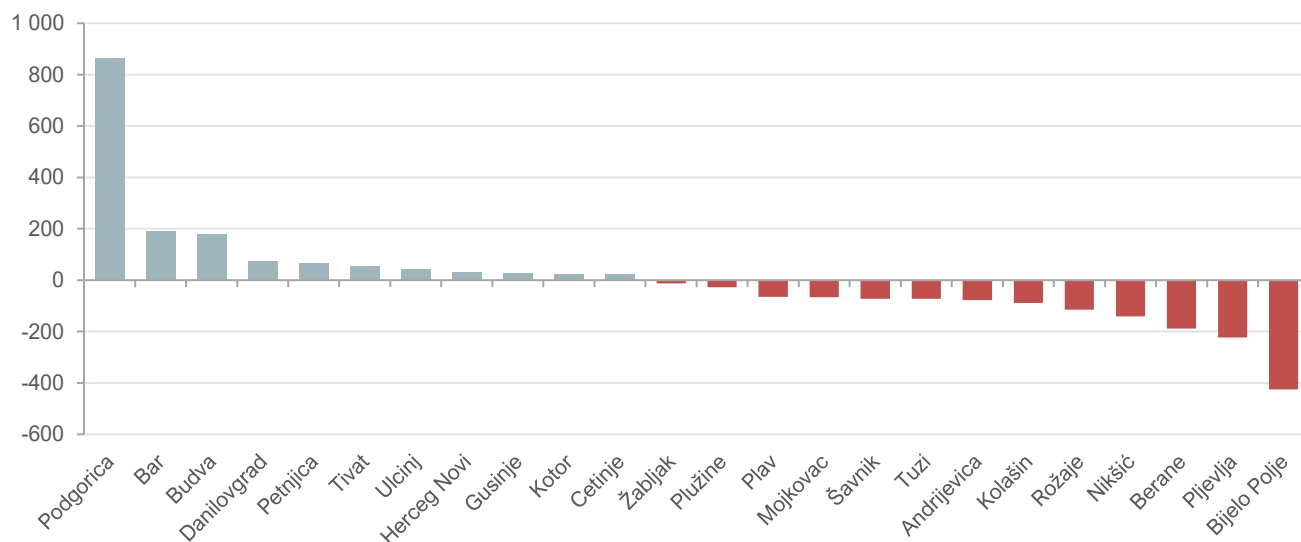
Grafik 1. Migracije stanovništva unutar Crne Gore po polu



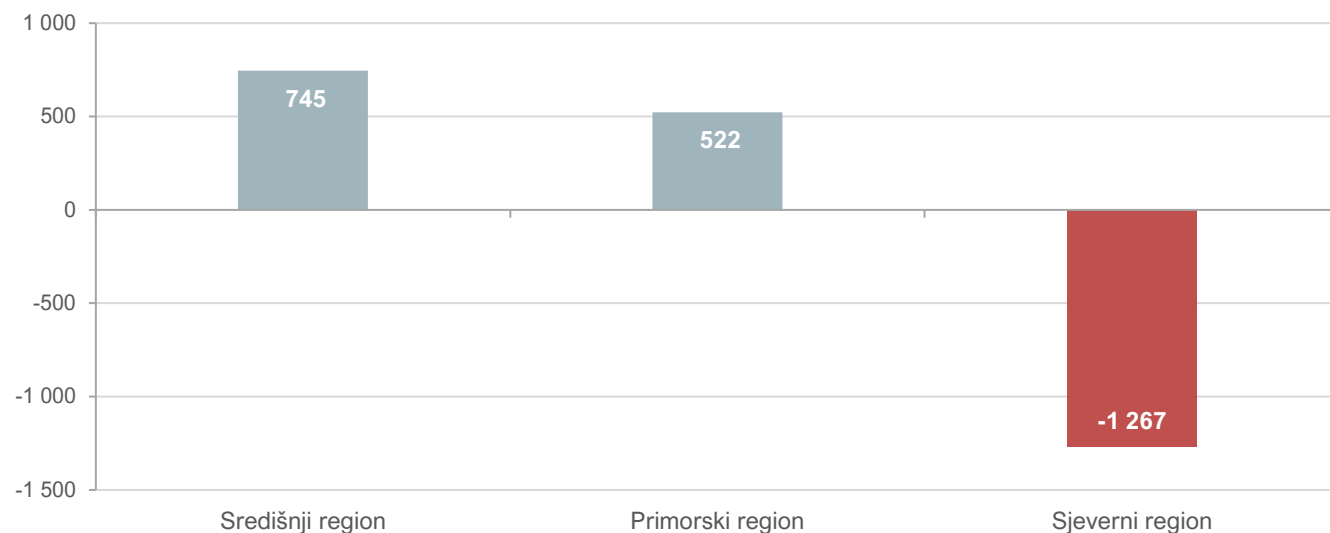
- Ukupan broj stanovništva koje se selilo unutar Crne Gore u 2021. godini iznosi 6 723 stanovnika;
- Većinu tog stanovništva čine žene sa 53% ili 3 556, dok muškarci čine 47% od ukupnog broja, odnosno 3 167 stanovnika.

Grafik 2. Migracije stanovništva unutar Crne Gore po starosti i polu

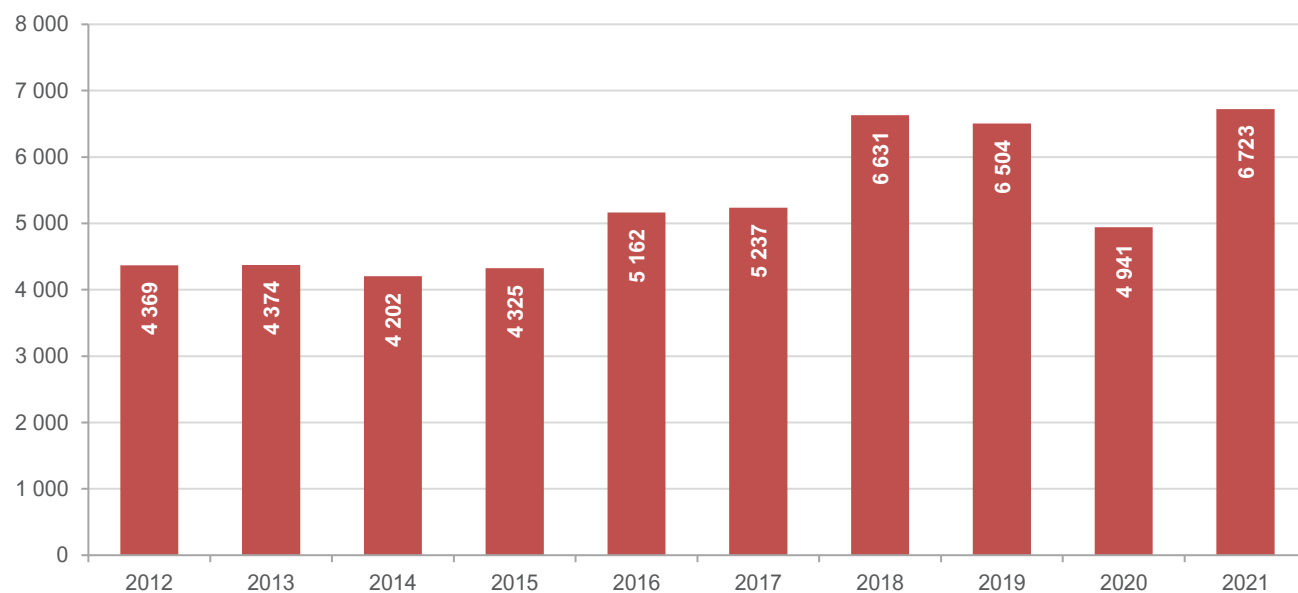
- Žene starosti od 15 do 34 godine i 60 godina i starije sele se više nego muškarci iste starosti. Najveća razlika u odnosu na muškarce je u starosnoj grupi od 25 do 29 godina i iznosi 211;
- U starosnoj grupi od 35 do 39 godina nema razlike između muškaraca i žena u promjeni mjesta prebivališta;
- U svim ostalim starosnim grupama osobe muškog pola više mijenjaju mjesto prebivališta. Najveća razlika u odnosu na osobe ženskog pola je u starosnoj grupi od 0 do 14 godina i iznosi 76.

Grafik 3. Migracioni saldo po opštinama

- U 2021. godini pozitivan migracioni saldo je zabilježen u 11 opština;
- Razlika između doseljenih i odseljenih stanovnika najveća je u Podgorici i iznosi 865;
- Najveći negativan saldo zabilježen je u Bijelom Polju i iznosi 425 lica.

Grafik 4. Migracioni saldo po regionima

- U sjevernom regionu Crne Gore je evidentiran negativan migracioni saldo i iznosi 1 267 lica;
- Pozitivan migracioni saldo je evidentiran u ostala dva crnogorska regiona, s tim što je on veći u središnjem i iznosi 745 lica, dok u primorskom regionu iznosi 522 lica.

Grafik 5. Migracije stanovništva unutar Crne Gore, 2012 - 2021.

- Tokom prethodne decenije evidentan je trend rasta broja stanovnika koji su promijenili mjesto prebivališta unutar Crne Gore osim 2020. godine koja je prepoznata kao prva godina pandemije COVID-19 sa strogim epidemiološkim mjerama;
- Broj lica koja su promijenila mjesto prebivališta u 2021. godini veći je za 54% nego u 2012. godini.

METODOLOŠKA OBJAŠNENJA

Izvori i metode prikupljanja podataka

Unutrašnje migracije se odnose na preseljenje stanovništva unutar granica Crne Gore. Podaci o unutrašnjim migracijama dostavljaju se iz Registra prebivališta koji vodi Ministarstvo unutrašnjih poslova. Podaci se prikupljaju na osnovu sporazuma o saradnji koji je sklopljen između Uprave za statistiku i Ministarstva unutrašnjih poslova.

Obuhvatnost

Jedinica posmatranja su pojedinačni događaji preseljenja (doseljenja i odseljenja) unutar granica Crne Gore.

Definicije

Migracija ili preseljenje stanovništva jeste prostorno kretanje stanovništva iz prethodnog mjesta prebivališta u drugo mjesto.

Migrant je lice koje je promjenilo mjesto prebivališta unutar granica Crne Gore.

Doseljeno lice je ono lice koje je prijavilo prebivalište u nekom mjestu u Crnoj Gori, a njegovo je prethodno prebivalište bilo u drugom mjestu u Crnoj Gori.

Odseljeno lice je ono lice koje je odjavilo prebivalište iz nekog mjesta u Crnoj Gori s namjerom da ga prijavi u drugom mjestu u Crnoj Gori.

Migracioni saldo stanovništva (neto migracija) razlika je broja doseljenih i broja odseljenih lica datog područja ili države u određenom periodu vremena. Ako je broj doseljenih veći od broja odseljenih lica, riječ je o pozitivnom migracionom saldu, odnosno rastu broja stanovnika, a ako je više odseljenih nego doseljenih lica, riječ je o negativnom migracionom saldu, odnosno padu broja stanovnika datog područja ili države.

Primorski region čine opštine: Bar, Budva, Herceg Novi, Kotor, Tivat i Ulcinj.

Središnji region čine: Glavni grad Podgorica, Prijestonica Cetinje i opštine Danilovgrad, Nikšić i Tuzi.

Sjeverni region čine opštine: Andrijevica, Berane, Bijelo Polje, Gusinje, Kolašin, Mojkovac, Petnjica, Plav, Pljevlja, Plužine, Rožaje, Šavnik i Žabljak.

Prilikom korišćenja podataka navesti:

„Izvor podataka: Uprava za statistiku - MONSTAT“

Više podataka, kao i detaljna metodološka objašnjenja možete naći u sekciji: [Migracije](#)